



E.12. DUSP+PDPS

SOUŘADNICOVÝ SYSTÉM: S-JTSK

VÝŠKOVÝ SYSTÉM: BpV

KRESLIL:	ING. JAN BURSA		 FÖRSTEROVA Č.P. 175, 566 01 VYSOKÉ MÝTO EMAIL.: MDS@MDSPROJEKT.CZ	
ZPRACOVAL:	ING. JAN BURSA			
TECHNICKÁ KONTROLA:	ING. MARTIN ROUŠAR			
ZODPOVĚDNÝ PROJEKTANT:	ING. JAN BURSA			
HLAVNÍ PROJEKTANT:	ING. JAN BURSA			
KRAJ: PARDUBICKÝ	OKRES: PARDUBICE	OBEC: KLADRUBY M.L., ŘEČANY N.L.	STUPEŇ:	DUSP+PDPS
INVESTOR: PARDUBICKÝ KRAJ, KOMENSKÉHO NÁMĚSTÍ 125, 532 11 PARDUBICE			ZAK.ČÍSLO:	2309-20-3
AKCE:			ARCHIVNÍ ČÍSLO:	2309
MODERNIZACE MOSTU EV.Č. 3227-3 ŘEČANY NAD LABEM - SO 182			DATUM:	11/2020
OBJEKT: E.12. ZÁBOROVÝ ELABORÁT			FORMÁT:	A4
OBSAH:			MĚŘÍTKO:	-
INFORMACE O POZEMCÍCH			ČÍSLO SOUPRAVY:	ČÍSLO PŘÍLOHY: E.12.3.

Stavba: **MODERNIZACE MOSTU EV.Č. 3227-3
ŘEČANY NAD LABEM – SO 182**

E.12.3. Informace o pozemcích

Stupeň: Dokumentace pro vydání společného povolení
stavby (DUSP)
Dokumentace pro provádění stavby (PDPS)

OBSAH:

1.	IDENTIFIKAČNÍ ÚDAJE	3
1.1.	Označení stavby	3
1.2.	Stavebník, objednatel stavby	3
1.3.	Zhotovitel projektové dokumentace	3
2.	Seznam dotčených pozemků	5

1. IDENTIFIKAČNÍ ÚDAJE

1.1. Označení stavby

Název stavby	Modernizace mostu ev.č. 3227-3 Řečany nad Labem
Kraj	Pardubický
Obec	Řečany nad Labem, Kladruby nad Labem
Katastrální území	Kladruby nad Labem [665410], Řečany nad Labem [744786]
Druh stavby	Rekonstrukce
Stupeň PD	DUSP

1.2. Stavebník, objednatel stavby

1.2.1. Zadavatel

Pardubický kraj
Komenského náměstí 125
532 11 Pardubice

Zastoupený:
Správa a údržba silnic Pardubického kraje
Doubravice 98
533 53 Pardubice

1.2.2. Nadřízený orgán

-

1.3. Zhotovitel projektové dokumentace

1.3.1. Generální projektant

MDS projekt s.r.o.
Försterova 175
566 01 Vysoké Mýto
IČO: 274 87 938
DIČ: CZ 274 87 938
tel.: 465 322 451
email: mds@mdsprojekt.cz

1.3.2. Hlavní inženýr projektu, projektant mostu, projektant

Ing. Jan Bursa
tel.: +420 608 439 363
email: bursa@mdsprojekt.cz
osoba s autorizací – č.a. 0601653 – obor IM00 - Mosty a inženýrské konstrukce

1.3.3. Projektant objektů SO 182

MDS projekt s.r.o.
Försterova 175
566 01 Vysoké Mýto
IČO: 274 87 938
DIČ: CZ 274 87 938

tel.: +420 465 322 451
email: mds@mdsprojekt.cz

Ing. Jan Bursa
tel.: +420 608 439 363
email: bursa@mdsprojekt.cz
osoba s autorizací – č.a. 0601653 – obor IM00 - Mosty a inženýrské konstrukce

2. SEZNAM DOTČENÝCH POZEMKŮ

Informace o pozemku



Parcelní číslo:	1029
Obec:	Kladruby nad Labem [575178]
Katastrální území:	Kladruby nad Labem [665410]
Číslo LV:	99
Výměra [m²]:	6178
Typ parcely:	Parcela katastru nemovitostí
Mapový list:	DKM
Určení výměry:	Ze souřadnic v S-JTSK
Způsob využití:	silnice
Druh pozemku:	ostatní plocha

Sousední parcely

Vlastníci, jiní oprávnění

Vlastnické právo	Podíl
Pardubický kraj, Komenského náměstí 125, Pardubice-Staré Město, 53002 Pardubice	
Hospodaření se svěřeným majetkem kraje	Podíl
Správa a údržba silnic Pardubického kraje, Doubravice 98, 53353 Pardubice	

Způsob ochrany nemovitosti

Název
nemovitá národní kulturní památka

Název

nemovitá kulturní památka

Seznam BPEJ

Parcela nemá evidované BPEJ.

Omezení vlastnického práva

Nejsou evidována žádná omezení.

Jiné zápisy

Nejsou evidovány žádné jiné zápisy.

Řízení, v rámci kterých byl k nemovitosti zapsán cenový údaj

Nemovitost je v územním obvodu, kde státní správu katastru nemovitostí ČR vykonává [Katastrální úřad pro Pardubický kraj, Katastrální pracoviště Pardubice](#)

Zobrazené údaje mají informativní charakter. Platnost k 14.03.2019 12:00:00.

Informace o pozemku



Parcelní číslo:	562/1
Obec:	Kladruby nad Labem [575178]
Katastrální území:	Kladruby nad Labem [665410]
Číslo LV:	39
Výměra [m²]:	16995
Typ parcely:	Parcela katastru nemovitostí
Mapový list:	DKM
Určení výměry:	Ze souřadnic v S-JTSK
Způsob využití:	neplodná půda
Druh pozemku:	ostatní plocha

Sousední parcely

Vlastníci, jiní oprávnění

Vlastnické právo	Podíl
Česká republika,	
Právo hospodařit s majetkem státu	Podíl
Povodí Labe, státní podnik, Víta Nejedlého 951/8, Slezské Předměstí, 50003 Hradec Králové	

Způsob ochrany nemovitosti

Název
nemovitá národní kulturní památka
nemovitá kulturní památka

Seznam BPEJ

Parcela nemá evidované BPEJ.

Omezení vlastnického práva

Nejsou evidována žádná omezení.

Jiné zápisy

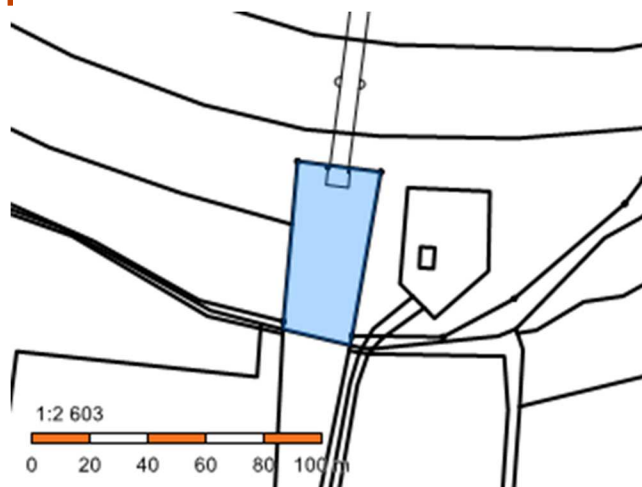
Nejsou evidovány žádné jiné zápisy.

Řízení, v rámci kterých byl k nemovitosti zapsán cenový údaj

Nemovitost je v územním obvodu, kde státní správu katastru nemovitostí ČR vykonává [Katastrální úřad pro Pardubický kraj, Katastrální pracoviště Pardubice](#)

Zobrazené údaje mají informativní charakter. Platnost k 14.03.2019 12:00:00.

Informace o pozemku



Parcelní číslo:	712/10
Obec:	Řečany nad Labem [575607]
Katastrální území:	Řečany nad Labem [744786]
Číslo LV:	624
Výměra [m²]:	1566
Typ parcely:	Parcela katastru nemovitostí
Mapový list:	KMD
Určení výměry:	Graficky nebo v digitalizované mapě
Způsob využití:	silnice
Druh pozemku:	ostatní plocha

Sousední parcely

Vlastníci, jiní oprávnění

Vlastnické právo	Podíl
Pardubický kraj, Komenského náměstí 125, Pardubice-Staré Město, 53002 Pardubice	
Hospodaření se svěřeným majetkem kraje	Podíl
Správa a údržba silnic Pardubického kraje, Doubravice 98, 53353 Pardubice	

Způsob ochrany nemovitosti

Nejsou evidovány žádné způsoby ochrany.

Seznam BPEJ

Parcela nemá evidované BPEJ.

Omezení vlastnického práva

Nejsou evidována žádná omezení.

Jiné zápisy

Nejsou evidovány žádné jiné zápisy.

Řízení, v rámci kterých byl k nemovitosti zapsán cenový údaj

Nemovitost je v územním obvodu, kde státní správu katastru nemovitostí ČR vykonává [Katastrální úřad pro Pardubický kraj, Katastrální pracoviště Pardubice](#)

Zobrazené údaje mají informativní charakter. Platnost k 14.03.2019 12:00:00.

Informace o pozemku



Parcelní číslo:	722/1
Obec:	Řečany nad Labem [575607]
Katastrální území:	Řečany nad Labem [744786]
Číslo LV:	624
Výměra [m²]:	17400
Typ parcely:	Parcela katastru nemovitostí
Mapový list:	KMD
Úrčení výměry:	Graficky nebo v digitalizované mapě
Způsob využití:	silnice
Druh pozemku:	ostatní plocha

Sousední parcely

Vlastníci, jiní oprávnění

Vlastnické právo	Podíl
Pardubický kraj, Komenského náměstí 125, Pardubice-Staré Město, 53002 Pardubice	
Hospodaření se svěřeným majetkem kraje	Podíl
Správa a údržba silnic Pardubického kraje, Doubravice 98, 53353 Pardubice	

Způsob ochrany nemovitosti

Nejsou evidovány žádné způsoby ochrany.

Seznam BPEJ

Parcela nemá evidované BPEJ.

Omezení vlastnického práva

Typ
Věcné břemeno (podle listiny)
Věcné břemeno užívání

Jiné zápisy

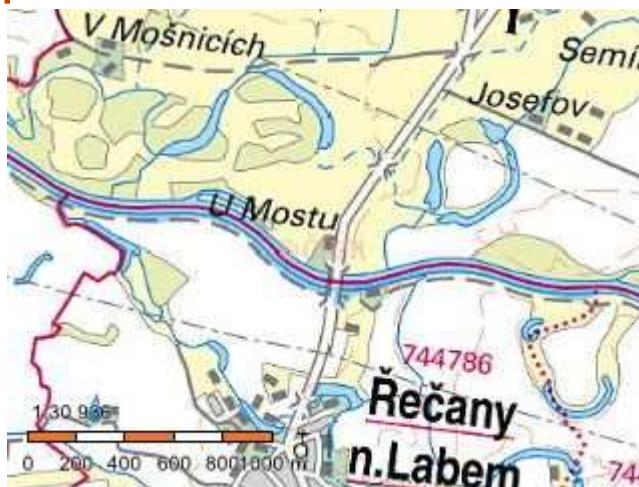
Typ
Změna výměr obnovou operátu

Řízení, v rámci kterých byl k nemovitosti zapsán cenový údaj

Nemovitost je v územním obvodu, kde státní správu katastru nemovitostí ČR vykonává [Katastrální úřad pro Pardubický kraj, Katastrální pracoviště Pardubice](#)

Zobrazené údaje mají informativní charakter. Platnost k 14.03.2019 12:00:00.

Informace o pozemku



Parcelní číslo:	712/11
Obec:	Řečany nad Labem [575607]
Katastrální území:	Řečany nad Labem [744786]
Číslo LV:	399
Výměra [m²]:	43793
Typ parcely:	Parcela katastru nemovitostí
Mapový list:	KMD
Určení výměry:	Graficky nebo v digitalizované mapě
Způsob využití:	ostatní komunikace
Druh pozemku:	ostatní plocha

Sousední parcely

Vlastníci, jiní oprávnění

Vlastnické právo	Podíl
Česká republika,	
Právo hospodařit s majetkem státu	Podíl
Povodí Labe, státní podnik, Víta Nejedlého 951/8, Slezské Předměstí, 50003 Hradec Králové	

Způsob ochrany nemovitosti

Nejsou evidovány žádné způsoby ochrany.

Seznam BPEJ

Parcela nemá evidované BPEJ.

Omezení vlastnického práva

Typ
Věcné břemeno (podle listiny)

Jiné zápisy

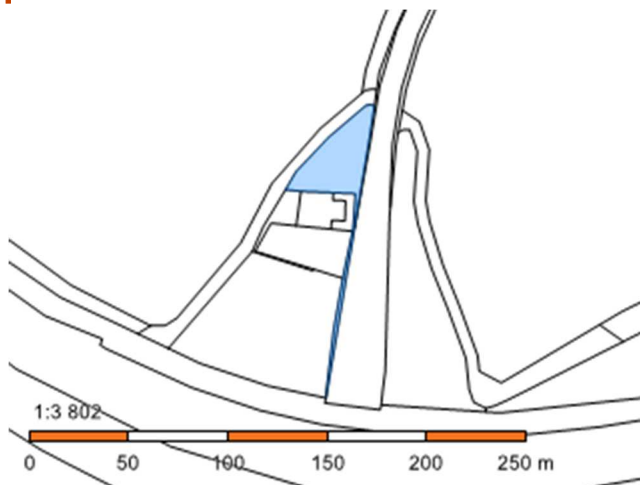
Typ
Změna výměr obnovou operátu

Řízení, v rámci kterých byl k nemovitosti zapsán cenový údaj

Nemovitost je v územním obvodu, kde státní správu katastru nemovitostí ČR vykonává [Katastrální úřad pro Pardubický kraj, Katastrální pracoviště Pardubice](#)

Zobrazené údaje mají informativní charakter. Platnost k 14.03.2019 12:00:00.

Informace o pozemku



Parcelní číslo:	1034
Obec:	Kladruby nad Labem [575178]
Katastrální území:	Kladruby nad Labem [665410]
Číslo LV:	154
Výměra [m²]:	1189
Typ parcely:	Parcela katastru nemovitostí
Mapový list:	DKM
Určení výměry:	Ze souřadnic v S-JTSK
Druh pozemku:	trvalý travní porost

Sousední parcely

Vlastníci, jiní oprávnění

Vlastnické právo	Podíl
Česká republika,	
Příslušnost hospodařit s majetkem státu	Podíl
Národní hřebčín Kladruby nad Labem, č. p. 1, 53314 Kladruby nad Labem	

Způsob ochrany nemovitosti

Název
zemědělský půdní fond
nemovitá národní kulturní památka
nemovitá kulturní památka

Seznam BPEJ

PEJ	E	Výměra
5600	13	1189

Omezení vlastnického práva

Nejsou evidována žádná omezení.

Jiné zápisy

Nejsou evidovány žádné jiné zápisy.

Řízení, v rámci kterých byl k nemovitosti zapsán cenový údaj

Nemovitost je v územním obvodu, kde státní správu katastru nemovitostí ČR vykonává [Katastrální úřad pro Pardubický kraj, Katastrální pracoviště Pardubice](#)

Zobrazené údaje mají informativní charakter. Platnost k 14.03.2019 14:00:00.

Informace o pozemku



Parcelní číslo:	1027
Obec:	Kladruby nad Labem [575178]
Katastrální území:	Kladruby nad Labem [665410]
Číslo LV:	154
Výměra [m²]:	299
Typ parcely:	Parcela katastru nemovitostí
Mapový list:	DKM
Určení výměry:	Ze souřadnic v S-JTSK
Způsob využití:	silnice
Druh pozemku:	ostatní plocha

Sousední parcely

Vlastníci, jiní oprávnění

Vlastnické právo	Podíl
Česká republika,	
Příslušnost hospodařit s majetkem státu	Podíl
Národní hřebčín Kladruby nad Labem, č. p. 1, 53314 Kladruby nad Labem	

Způsob ochrany nemovitosti

Název
nemovitá národní kulturní památka
nemovitá kulturní památka

Seznam BPEJ

Parcela nemá evidované BPEJ.

Omezení vlastnického práva

Typ

Věcné břemeno chůze a jízdy

Jiné zápisy

Nejsou evidovány žádné jiné zápisy.

Řízení, v rámci kterých byl k nemovitosti zapsán cenový údaj

Nemovitost je v územním obvodu, kde státní správu katastru nemovitostí ČR vykonává [Katastrální úřad pro Pardubický kraj, Katastrální pracoviště Pardubice](#)

Zobrazené údaje mají informativní charakter. Platnost k 14.03.2019 14:00:00.

Informace o pozemku



Parcelní číslo:	1028
Obec:	Kladruby nad Labem [575178]
Katastrální území:	Kladruby nad Labem [665410]
Číslo LV:	154
Výměra [m²]:	585
Typ parcely:	Parcela katastru nemovitostí
Mapový list:	DKM
Určení výměry:	Ze souřadnic v S-JTSK
Způsob využití:	silnice
Druh pozemku:	ostatní plocha

Sousední parcely

Vlastníci, jiní oprávnění

Vlastnické právo	Podíl
Česká republika,	
Příslušnost hospodařit s majetkem státu	Podíl
Národní hřebčín Kladruby nad Labem, č. p. 1, 53314 Kladruby nad Labem	

Způsob ochrany nemovitosti

Název
nemovitá národní kulturní památka
nemovitá kulturní památka

Seznam BPEJ

Parcela nemá evidované BPEJ.

Omezení vlastnického práva

Typ

Věcné břemeno chůze a jízdy

Jiné zápisy

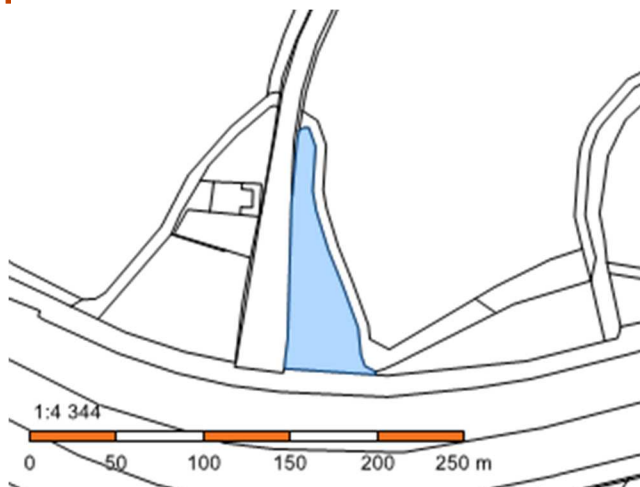
Nejsou evidovány žádné jiné zápisy.

Řízení, v rámci kterých byl k nemovitosti zapsán cenový údaj

Nemovitost je v územním obvodu, kde státní správu katastru nemovitostí ČR vykonává [Katastrální úřad pro Pardubický kraj, Katastrální pracoviště Pardubice](#)

Zobrazené údaje mají informativní charakter. Platnost k 14.03.2019 14:00:00.

Informace o pozemku



Parcelní číslo:	1036
Obec:	Kladruby nad Labem [575178]
Katastrální území:	Kladruby nad Labem [665410]
Číslo LV:	154
Výměra [m²]:	3432
Typ parcely:	Parcela katastru nemovitostí
Mapový list:	DKM
Určení výměry:	Ze souřadnic v S-JTSK
Druh pozemku:	trvalý travní porost

Sousední parcely


Vlastníci, jiní oprávnění

Vlastnické právo	Podíl
Česká republika,	
Příslušnost hospodařit s majetkem státu	Podíl
Národní hřebčín Kladruby nad Labem, č. p. 1, 53314 Kladruby nad Labem	

Způsob ochrany nemovitosti

Název
zemědělský půdní fond
nemovitá národní kulturní památka
nemovitá kulturní památka

Seznam BPEJ

PEJ	E	Výměra
5600		3432

Omezení vlastnického práva

Nejsou evidována žádná omezení.

Jiné zápisy

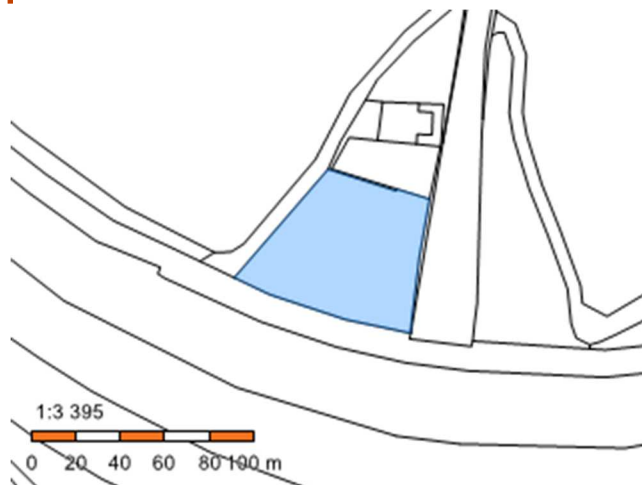
Nejsou evidovány žádné jiné zápisy.

Řízení, v rámci kterých byl k nemovitosti zapsán cenový údaj

Nemovitost je v územním obvodu, kde státní správu katastru nemovitostí ČR vykonává [Katastrální úřad pro Pardubický kraj, Katastrální pracoviště Pardubice](#)

Zobrazené údaje mají informativní charakter. Platnost k 14.03.2019 14:00:00.

Informace o pozemku



Parcelní číslo:	1038
Obec:	Kladruby nad Labem [575178]
Katastrální území:	Kladruby nad Labem [665410]
Číslo LV:	154
Výměra [m²]:	4002
Typ parcely:	Parcela katastru nemovitostí
Mapový list:	DKM
Určení výměry:	Ze souřadnic v S-JTSK
Druh pozemku:	ovocný sad

Sousední parcely

Vlastníci, jiní oprávnění

Vlastnické právo	Podíl
Česká republika,	
Příslušnost hospodařit s majetkem státu	Podíl
Národní hřebčín Kladruby nad Labem, č. p. 1, 53314 Kladruby nad Labem	

Způsob ochrany nemovitosti

Název
zemědělský půdní fond
nemovitá národní kulturní památka
nemovitá kulturní památka

Seznam BPEJ

PEJ	E	Výměra
5600	13	4002

Omezení vlastnického práva

Nejsou evidována žádná omezení.

Jiné zápisy

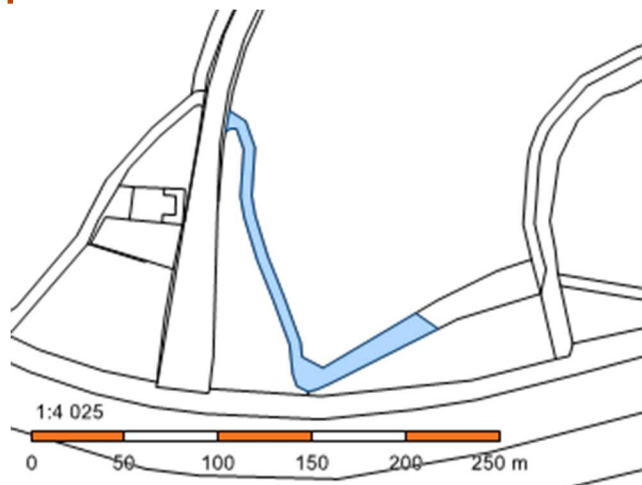
Nejsou evidovány žádné jiné zápisy.

Řízení, v rámci kterých byl k nemovitosti zapsán cenový údaj

Nemovitost je v územním obvodu, kde státní správu katastru nemovitostí ČR vykonává [Katastrální úřad pro Pardubický kraj, Katastrální pracoviště Pardubice](#)

Zobrazené údaje mají informativní charakter. Platnost k 14.03.2019 14:00:00.

Informace o pozemku



Parcelní číslo:	1035
Obec:	Kladruby nad Labem [575178]
Katastrální území:	Kladruby nad Labem [665410]
Číslo LV:	154
Výměra [m²]:	1766
Typ parcely:	Parcela katastru nemovitostí
Mapový list:	DKM
Určení výměry:	Ze souřadnic v S-JTSK
Druh pozemku:	trvalý travní porost

Sousední parcely

Vlastníci, jiní oprávnění

Vlastnické právo	Podíl
Česká republika,	
Příslušnost hospodařit s majetkem státu	Podíl
Národní hřebčín Kladruby nad Labem, č. p. 1, 53314 Kladruby nad Labem	

Způsob ochrany nemovitosti

Název
zemědělský půdní fond
nemovitá národní kulturní památka
nemovitá kulturní památka

Seznam BPEJ

PEJ	E	Výměra
5600	13	1766

Omezení vlastnického práva

Typ
Věcné břemeno chůze a jízdy

Jiné zápisy

Nejsou evidovány žádné jiné zápisy.

Řízení, v rámci kterých byl k nemovitosti zapsán cenový údaj

Nemovitost je v územním obvodu, kde státní správu katastru nemovitostí ČR vykonává [Katastrální úřad pro Pardubický kraj, Katastrální pracoviště Pardubice](#)

Zobrazené údaje mají informativní charakter. Platnost k 14.03.2019 14:00:00.

Informace o pozemku



číslo:	Parcelní	568
	Obec:	Kladruby nad Labem [575178]
í území:	Katastráln	Kladruby nad Labem [665410]
	Číslo LV:	39
[m²]:	Výměra	64858
parcely:	Typ	Parcela katastru nemovitostí
list:	Mapový	DKM
výměry:	Určení	Ze souřadnic v S-JTSK
využití:	Způsob upravené	koryto vodního toku přirozené nebo upravené
pozemku:	Druh	vodní plocha

Sousední parcely

Vlastníci, jiní oprávnění

Vlastnické právo	Podíl
Česká republika,	
Právo hospodařit s majetkem státu	Podíl
Povodí Labe, státní podnik, Víta Nejedlého 951/8, Slezské Předměstí, 50003 Hradec Králové	

Způsob ochrany nemovitosti

Nejsou evidovány žádné způsoby ochrany.

Seznam BPEJ

Parcela nemá evidované BPEJ.

Omezení vlastnického práva

Nejsou evidována žádná omezení.

Jiné zápisy

Nejsou evidovány žádné jiné zápisy.

Řízení, v rámci kterých byl k nemovitosti zapsán cenový údaj

Nemovitost je v územním obvodu, kde státní správu katastru nemovitostí ČR vykonává [Katastrální úřad pro Pardubický kraj](#), [Katastrální pracoviště Pardubice](#)

Zobrazené údaje mají informativní charakter. Platnost k 14.03.2019 14:00:00.

Informace o pozemku



číslo:	Parcelní	712/1
	Obec:	Řečany nad Labem [575607]
í území:	Katastráln	Řečany nad Labem [744786]
	Číslo LV:	399
[m²]:	Výměra	64765
parcely:	Typ	Parcela katastru nemovitostí
list:	Mapový	KMD
výměry:	Určení	Graficky nebo v digitalizované mapě
využití:	Způsob upravené	koryto vodního toku přirozené nebo
pozemku:	Druh	vodní plocha

Sousední parcely

Vlastníci, jiní oprávnění

Vlastnické právo	Podíl
Česká republika,	
Právo hospodařit s majetkem státu	Podíl
Povodí Labe, státní podnik, Víta Nejedlého 951/8, Slezské Předměstí, 50003 Hradec Králové	

Způsob ochrany nemovitosti

Nejsou evidovány žádné způsoby ochrany.

Seznam BPEJ

Parcela nemá evidované BPEJ.

Omezení vlastnického práva

Nejsou evidována žádná omezení.

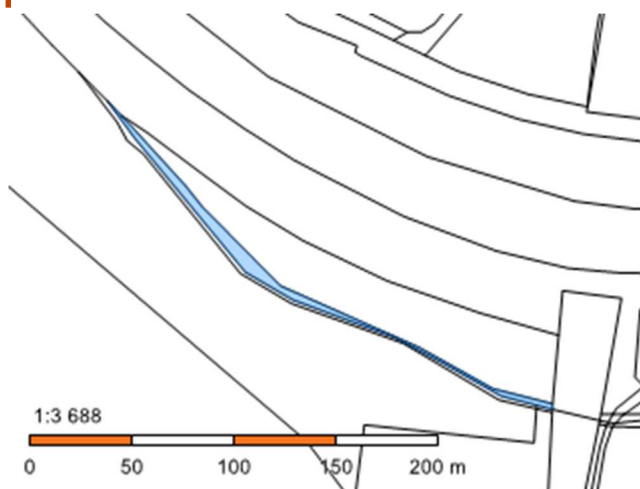
Jiné zápisy

Typ
Změna výměr obnovou operátu

Řízení, v rámci kterých byl k nemovitosti zapsán cenový údaj
Nemovitost je v územním obvodu, kde státní správu katastru nemovitostí ČR vykonává Katastrální úřad pro Pardubický kraj, Katastrální pracoviště Pardubice

Zobrazené údaje mají informativní charakter. Platnost k 14.03.2019 14:00:00.

Informace o pozemku



Parcelní číslo:	337/30
Obec:	Řečany nad Labem [575607]
Katastrální území:	Řečany nad Labem [744786]
Číslo LV:	10010
Výměra [m²]:	786
Typ parcely:	Parcela katastru nemovitostí
Mapový list:	KMD
Určení výměry:	Graficky nebo v digitalizované mapě
Druh pozemku:	orná půda

Sousední parcely

Vlastníci, jiní oprávnění

Vlastnické právo	Podíl
Obec Řečany nad Labem, 1. máje 66, 53313 Řečany nad Labem	

Způsob ochrany nemovitosti

Název
zemědělský půdní fond

Seznam BPEJ

PEJ	E	Výměra
3		2

PEJ	E	Výměra
5600		
5500	3	784

Omezení vlastnického práva

Nejsou evidována žádná omezení.

Jiné zápisy

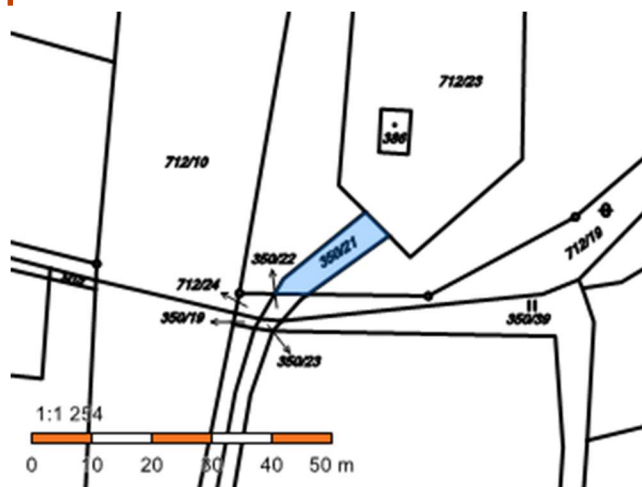
Typ
Změna výměr obnovou operátu
Změna číslování parcel

Řízení, v rámci kterých byl k nemovitosti zapsán cenový údaj

Nemovitost je v územním obvodu, kde státní správu katastru nemovitostí ČR vykonává [Katastrální úřad pro Pardubický kraj, Katastrální pracoviště Pardubice](#)

Zobrazené údaje mají informativní charakter. Platnost k 14.03.2019 14:00:00.

Informace o pozemku



Parcelní číslo:	350/21
Obec:	Řečany nad Labem [575607]
Katastrální území:	Řečany nad Labem [744786]
Číslo LV:	399
Výměra [m²]:	92
Typ parcely:	Parcela katastru nemovitostí
Mapový list:	KMD
Určení výměry:	Ze souřadnic v S-JTSK
Způsob využití:	ostatní komunikace
Druh pozemku:	ostatní plocha

Sousední parcely

Vlastníci, jiní oprávnění

Vlastnické právo	Podíl
Česká republika,	
Právo hospodařit s majetkem státu	Podíl
Povodí Labe, státní podnik, Víta Nejedlého 951/8, Slezské Předměstí, 50003 Hradec Králové	

Způsob ochrany nemovitosti

Nejsou evidovány žádné způsoby ochrany.

Seznam BPEJ

Parcela nemá evidované BPEJ.

Omezení vlastnického práva

Nejsou evidována žádná omezení.

Jiné zápisy

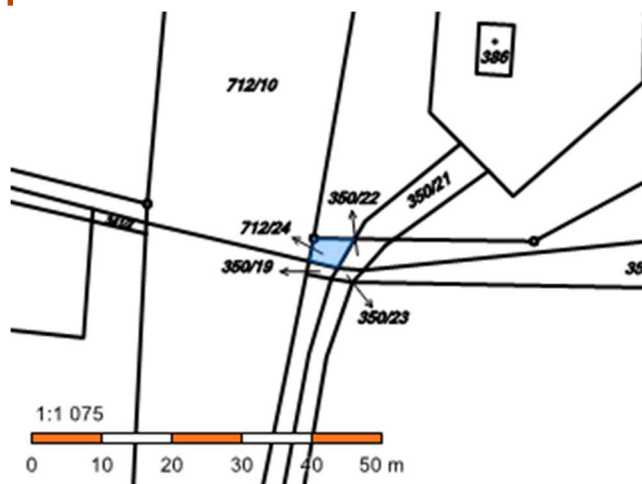
Typ
Změna výměr obnovou operátu
Změna číslování parcel

Řízení, v rámci kterých byl k nemovitosti zapsán cenový údaj

Nemovitost je v územním obvodu, kde státní správu katastru nemovitostí ČR vykonává [Katastrální úřad pro Pardubický kraj, Katastrální pracoviště Pardubice](#)

Zobrazené údaje mají informativní charakter. Platnost k 14.03.2019 14:00:00.

Informace o pozemku



Parcelní číslo:	712/24
Obec:	Řečany nad Labem [575607]
Katastrální území:	Řečany nad Labem [744786]
Číslo LV:	10010
Výměra [m²]:	23
Typ parcely:	Parcela katastru nemovitostí
Mapový list:	KMD
Určení výměry:	Graficky nebo v digitalizované mapě
Způsob využití:	manipulační plocha
Druh pozemku:	ostatní plocha

Sousední parcely

Vlastníci, jiní oprávnění

Vlastnické právo	Podíl
Obec Řečany nad Labem, 1. máje 66, 53313 Řečany nad Labem	

Způsob ochrany nemovitosti

Nejsou evidovány žádné způsoby ochrany.

Seznam BPEJ

Parcela nemá evidované BPEJ.

Omezení vlastnického práva

Nejsou evidována žádná omezení.

Jiné zápisy

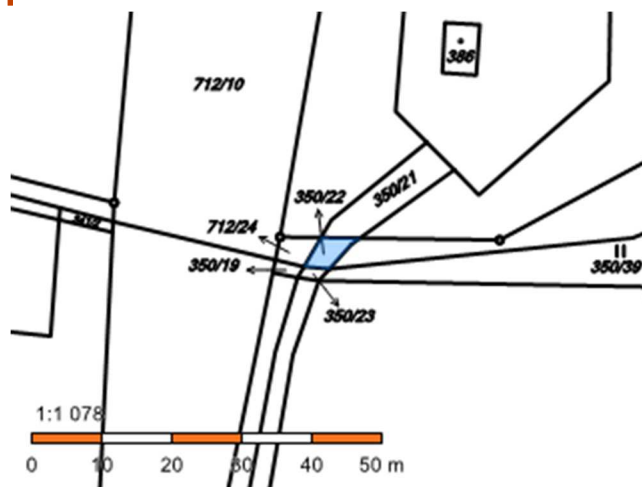
Nejsou evidovány žádné jiné zápisy.

Řízení, v rámci kterých byl k nemovitosti zapsán cenový údaj

Nemovitost je v územním obvodu, kde státní správu katastru nemovitostí ČR vykonává [Katastrální úřad pro Pardubický kraj, Katastrální pracoviště Pardubice](#)

Zobrazené údaje mají informativní charakter. Platnost k 14.03.2019 14:00:00.

Informace o pozemku



Parcelní číslo:	350/22
Obec:	Řečany nad Labem [575607]
Katastrální území:	Řečany nad Labem [744786]
Číslo LV:	10010
Výměra [m²]:	20
Typ parcely:	Parcela katastru nemovitostí
Mapový list:	KMD
Určení výměry:	Graficky nebo v digitalizované mapě
Způsob využití:	ostatní komunikace
Druh pozemku:	ostatní plocha

Sousední parcely

Vlastníci, jiní oprávnění

Vlastnické právo	Podíl
Obec Řečany nad Labem, 1. máje 66, 53313 Řečany nad Labem	

Způsob ochrany nemovitosti

Nejsou evidovány žádné způsoby ochrany.

Seznam BPEJ

Parcela nemá evidované BPEJ.

Omezení vlastnického práva

Nejsou evidována žádná omezení.

Jiné zápisy

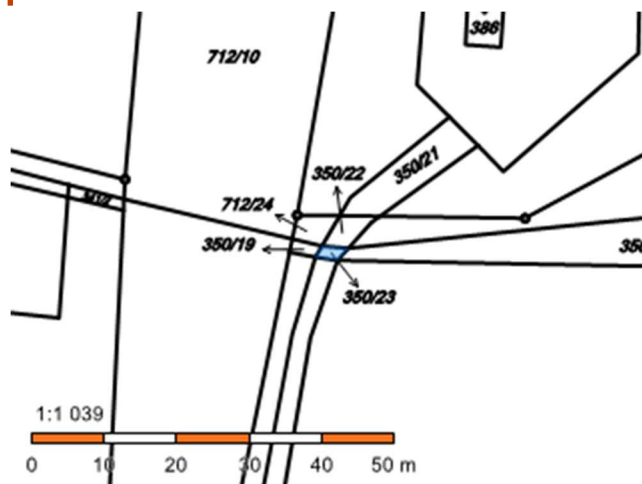
Nejsou evidovány žádné jiné zápisy.

Řízení, v rámci kterých byl k nemovitosti zapsán cenový údaj

Nemovitost je v územním obvodu, kde státní správu katastru nemovitostí ČR vykonává [Katastrální úřad pro Pardubický kraj, Katastrální pracoviště Pardubice](#)

Zobrazené údaje mají informativní charakter. Platnost k 14.03.2019 14:00:00.

Informace o pozemku



Parcelní číslo:	350/23
Obec:	Řečany nad Labem [575607]
Katastrální území:	Řečany nad Labem [744786]
Číslo LV:	201
Výměra [m²]:	8
Typ parcely:	Parcela katastru nemovitostí
Mapový list:	KMD
Určení výměry:	Graficky nebo v digitalizované mapě
Způsob využití:	ostatní komunikace
Druh pozemku:	ostatní plocha

Sousední parcely

Vlastníci, jiní oprávnění

Vlastnické právo	Podíl
Naňka Václav, 1. máje 62, 53313 Řečany nad Labem	

Způsob ochrany nemovitosti

Nejsou evidovány žádné způsoby ochrany.

Seznam BPEJ

Parcela nemá evidované BPEJ.

Omezení vlastnického práva

Nejsou evidována žádná omezení.

Jiné zápisy

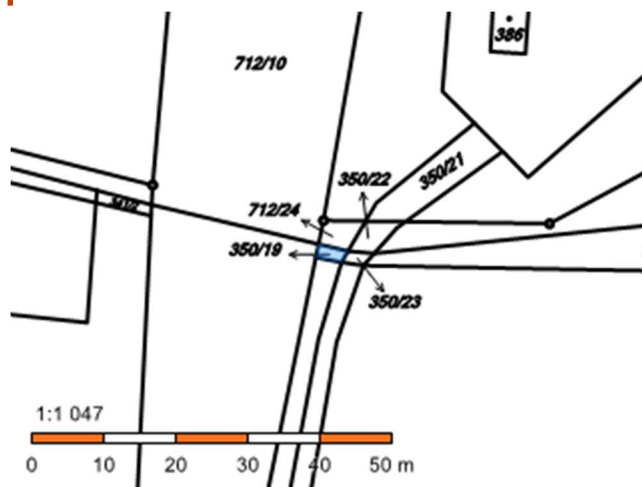
Nejsou evidovány žádné jiné zápisy.

Řízení, v rámci kterých byl k nemovitosti zapsán cenový údaj

Nemovitost je v územním obvodu, kde státní správu katastru nemovitostí ČR vykonává [Katastrální úřad pro Pardubický kraj, Katastrální pracoviště Pardubice](#)

Zobrazené údaje mají informativní charakter. Platnost k 14.03.2019 14:00:00.

Informace o pozemku



Parcelní číslo:	350/19
Obec:	Řečany nad Labem [575607]
Katastrální území:	Řečany nad Labem [744786]
Číslo LV:	201
Výměra [m²]:	7
Typ parcely:	Parcela katastru nemovitostí
Mapový list:	KMD
Určení výměry:	Graficky nebo v digitalizované mapě
Způsob využití:	ostatní komunikace
Druh pozemku:	ostatní plocha

Sousední parcely

Vlastníci, jiní oprávnění

Vlastnické právo	Podíl
Naňka Václav, 1. máje 62, 53313 Řečany nad Labem	

Způsob ochrany nemovitosti

Nejsou evidovány žádné způsoby ochrany.

Seznam BPEJ

Parcela nemá evidované BPEJ.

Omezení vlastnického práva

Nejsou evidována žádná omezení.

Jiné zápisy

Typ

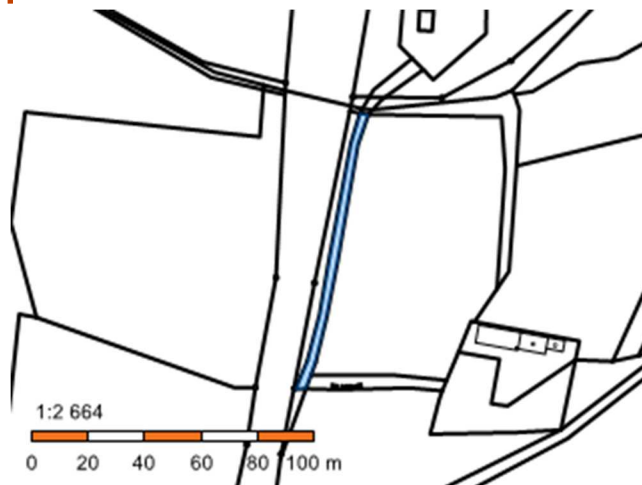
Změna číslování parcel

Řízení, v rámci kterých byl k nemovitosti zapsán cenový údaj

Nemovitost je v územním obvodu, kde státní správu katastru nemovitostí ČR vykonává [Katastrální úřad pro Pardubický kraj, Katastrální pracoviště Pardubice](#)

Zobrazené údaje mají informativní charakter. Platnost k 14.03.2019 14:00:00.

Informace o pozemku



Parcelní číslo:	350/20
Obec:	Řečany nad Labem [575607]
Katastrální území:	Řečany nad Labem [744786]
Číslo LV:	731
Výměra [m²]:	279
Typ parcely:	Parcela katastru nemovitostí
Mapový list:	KMD
Určení výměry:	Graficky nebo v digitalizované mapě
Způsob využití:	ostatní komunikace
Druh pozemku:	ostatní plocha

Sousední parcely

Vlastníci, jiní oprávnění

Vlastnické právo	Podíl
Naňka Václav, 1. máje 326, 53313 Řečany nad Labem	

Způsob ochrany nemovitosti

Nejsou evidovány žádné způsoby ochrany.

Seznam BPEJ

Parcela nemá evidované BPEJ.

Omezení vlastnického práva

Nejsou evidována žádná omezení.

Jiné zápisy

Typ

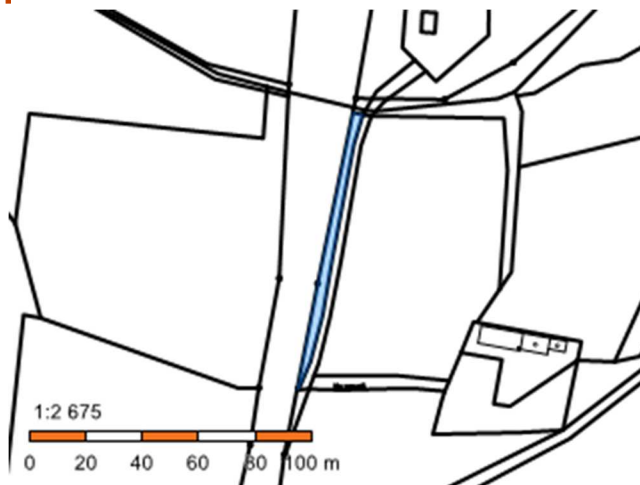
Změna číslování parcel

Řízení, v rámci kterých byl k nemovitosti zapsán cenový údaj

Nemovitost je v územním obvodu, kde státní správu katastru nemovitostí ČR vykonává [Katastrální úřad pro Pardubický kraj, Katastrální pracoviště Pardubice](#)

Zobrazené údaje mají informativní charakter. Platnost k 14.03.2019 14:00:00.

Informace o pozemku



Parcelní číslo:	350/36
Obec:	Řečany nad Labem [575607]
Katastrální území:	Řečany nad Labem [744786]
Číslo LV:	731
Výměra [m²]:	299
Typ parcely:	Parcela katastru nemovitostí
Mapový list:	KMD
Určení výměry:	Graficky nebo v digitalizované mapě
Způsob využití:	ostatní komunikace
Druh pozemku:	ostatní plocha

Sousední parcely

Vlastníci, jiní oprávnění

Vlastnické právo	Podíl
Naňka Václav, 1. máje 326, 53313 Řečany nad Labem	

Způsob ochrany nemovitosti

Nejsou evidovány žádné způsoby ochrany.

Seznam BPEJ

Parcela nemá evidované BPEJ.

Omezení vlastnického práva

Nejsou evidována žádná omezení.

Jiné zápisy

Typ

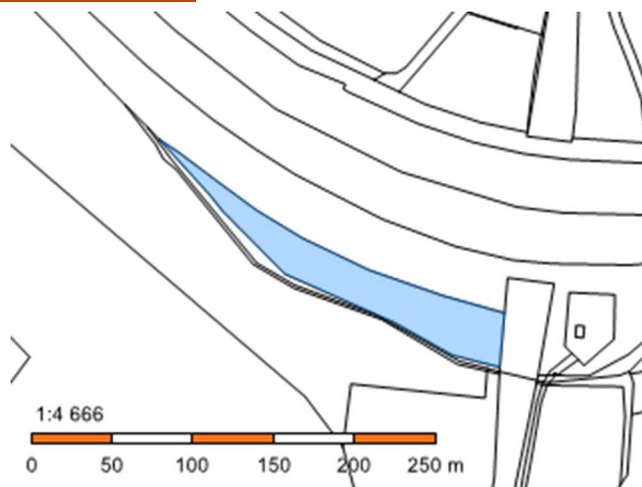
Změna číslování parcel

Řízení, v rámci kterých byl k nemovitosti zapsán cenový údaj

Nemovitost je v územním obvodu, kde státní správu katastru nemovitostí ČR vykonává [Katastrální úřad pro Pardubický kraj, Katastrální pracoviště Pardubice](#)

Zobrazené údaje mají informativní charakter. Platnost k 14.03.2019 14:00:00.

INFORMACE O POZEMKU



Parcelní číslo:	337/1
Obec:	Řečany nad Labem [575607]
Katastrální území:	Řečany nad Labem [744786]
Číslo LV:	399
Výměra [m²]:	5090
Typ parcely:	Parcela katastru nemovitostí
Mapový list:	KMD
Určení výměry:	Ze souřadnic v S-JTSK
Druh pozemku:	orná půda

Sousední parcely

Vlastníci, jiní oprávnění

Vlastnické právo	Podíl
Česká republika,	
Právo hospodařit s majetkem státu	Podíl
Povodí Labe, státní podnik, Víta Nejedlého 951/8, Slezské Předměstí, 50003 Hradec Králové	

Způsob ochrany nemovitosti

Název
zemědělský půdní fond

Seznam BPEJ

BPEJ	Výměra
35500	4947

BPEJ	Výměra
35600	143

Omezení vlastnického práva

Nejsou evidována žádná omezení.

Jiné zápisy

Typ
Změna výměr obnovou operátu
Změna číslování parcel

[Řízení, v rámci kterých byl k nemovitosti zapsán cenový údaj](#)

Nemovitost je v územním obvodu, kde státní správu katastru nemovitostí ČR vykonává [Katastrální úřad pro Pardubický kraj, Katastrální pracoviště Pardubice](#)

Ve Vysokém Mýtě 20.9.2019

Ing. Jan Bursa